



LAGARDE – SAVERNE – LAGARDE

SUGGESTION de PARCOURS !

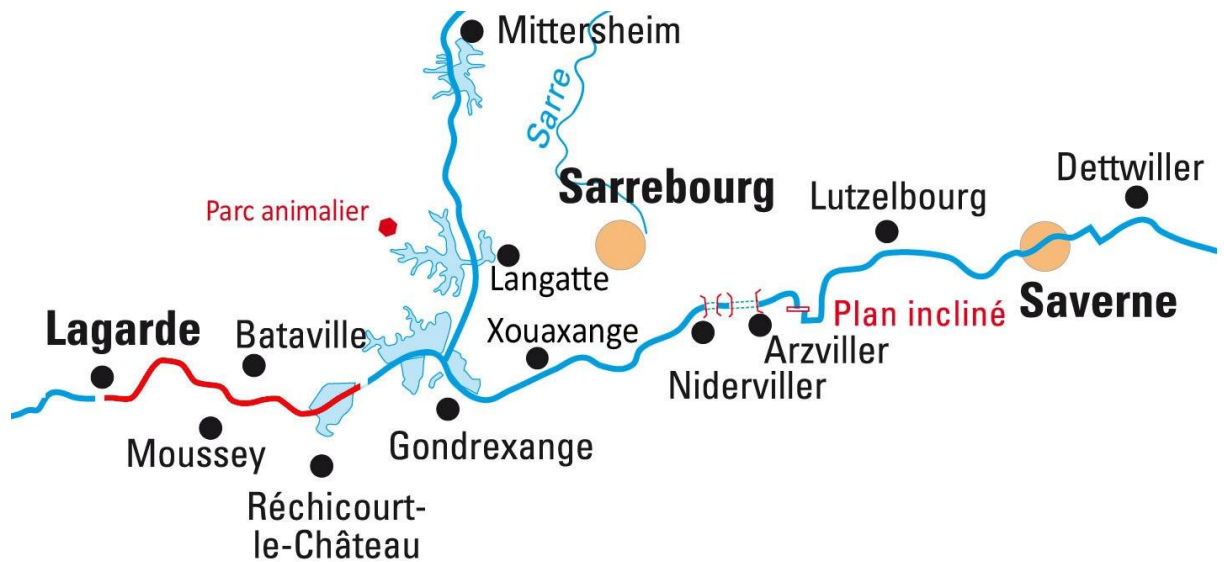
Une mini-semaine ou un week-end XL de navigation

Circuit des Rohan

Ouvrages spectaculaires, balade des châteaux-forts



1^{er} Jour : Lagarde -> Réchicourt



INITIATION A LA NAVIGATION


Une initiation théorique et pratique, avec passage de la première écluse, vous est donnée avant le départ. Elle vous permet de maîtriser rapidement votre bateau et les règles essentielles de navigation. Un permis temporaire, valable pour la durée du séjour, vous sera remis en fin d'initiation. Et maintenant c'est vous le capitaine, vous prenez la direction de Saverne pour atteindre votre première halte : Réchicourt le Château.

PROGRAMME DE VOTRE JOURNEE

- 6 Ecluses
- Grande écluse de Réchicourt
- 3 Heures de navigation
- Pêche
- Barbecue à Réchicourt
- Balade dans l'ancienne vallée

UN OUVRAGE IMPRESSIONNANT

Après 3 heures de navigation et la traversée de l'étang de Réchicourt, vous franchirez la plus haute écluse de France !

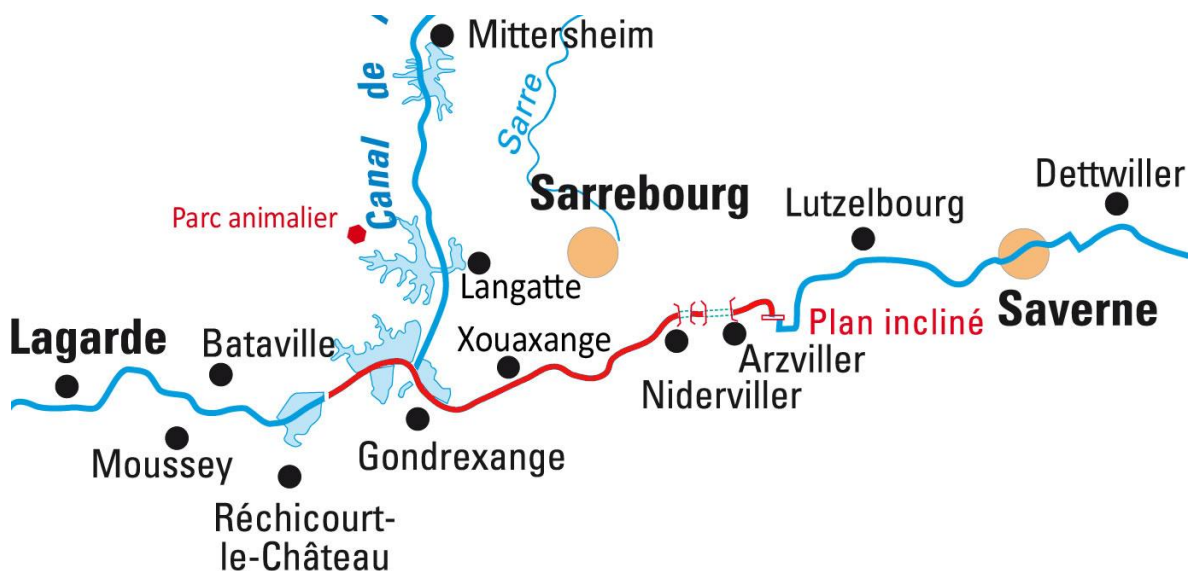


UNE HALTE BIEN SYMPATHIQUE

Une petite promenade dans l'ancienne vallée et un bon barbecue en contemplant le coucher de soleil au dessus de l'étang !



2^{ème} Jour : Réchicourt -> Plan incliné



BIEF DE PARTAGE

Après le petit déjeuner, navigation sur le bief de partage (33 km). Xouaxange abrite une **église romane du XIII^{ème} siècle**. Un peu plus loin sur votre gauche, avant le **pont canal de Laforge**, les **voies de chemin de fer se croisent**. On est près de l'Allemagne où les trains roulent à droite ! Vous traverserez les villages de Hesse, Schneckenbusch et Niderviller.


TUNNEL DE NIDERVILLER ET SOUTERRAIN D'ARZVILLER

Premier tunnel de 475 m à franchir puis le canal juxta la voie de chemin de fer « Paris-Strasbourg ». Le second souterrain de 2307 m vous emmènera aux portes de l'Alsace.



PLAN INCLINE ST-LOUIS/ARZVILLER

Après avoir franchi les **deux souterrains**, vous arriverez à l'amont du fameux **plan incliné**. Cet ouvrage, **unique en Europe**, vous fera économiser le passage de 17 écluses !

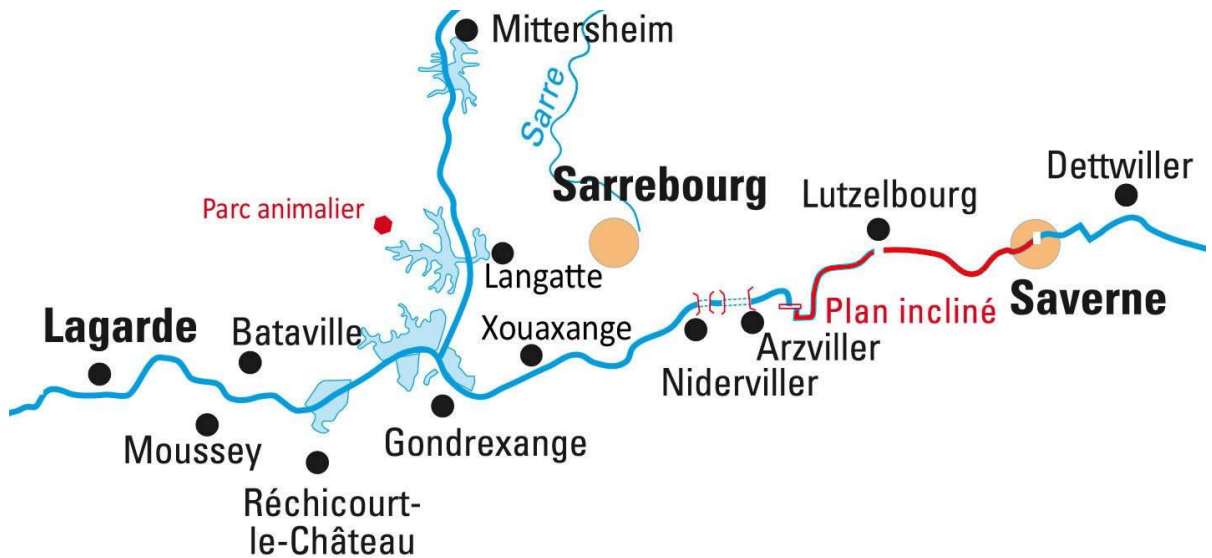


PROGRAMME DE VOTRE 1/2 JOURNÉE

- Bief de partage (33 Km)
- 2 Tunnels
- Plan incliné de St-Louis / Arzville
- 4 Heures de navigation
- Patrimoine
- Ouvrages spectaculaires



2^{eme} Jour : Plan incliné -> Saverne



LUTZELBOURG-VALLEE DE LA ZORN

Lutzembourg est un arrêt privilégié. Petite bourgade nichée au fond de la vallée, une visite du **tailleur sur cristal** et du **château** s'imposent. Le canal serpente au fond de la **vallée de la Zorn** pour déboucher aux **portes de l'Alsace**.

GREIFFENSTEIN-TOUR DU BROTSCH

Sur les hauteurs se dressent les ruines de sept châteaux-forts. **Haut-Barr**, **Les Ochsenstein**, **Les Greiffenstein**, **Grand et Petit Geroldseck**. De Stambach, on suit un sentier qui mène au **Rappenfels**, qui est un promontoire rocheux, à une altitude de 383m, au-dessus de la vallée de la Zorn, et qui offre une vue exceptionnelle sur les châteaux-forts et le **Brotschberg**.



PROGRAMME DE VOTRE ½ JOURNEE

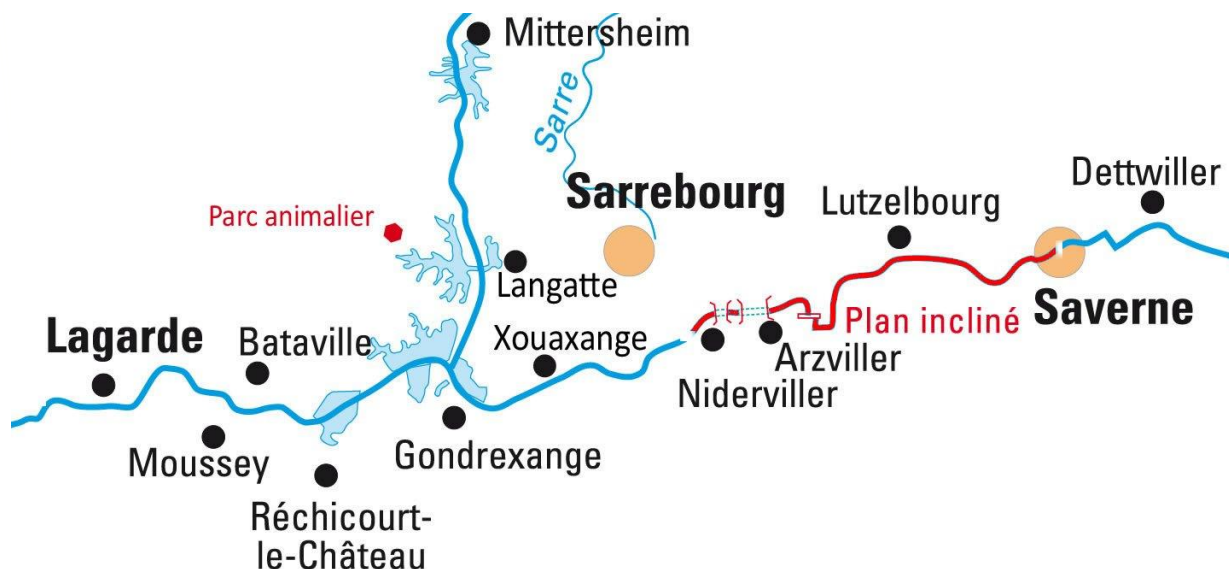
- 12 Ecluses
- Ecluse à bassin d'épargne de Saverne
- 3 1/2 Heures de navigation
- Balade des châteaux
- Aux portes de l'Alsace
- Etape gourmande



SAVERNE – CHATEAU DES ROHAN

En plein centre et au pied du **château des Rohan**, le port de plaisance de **Saverne**. Une **étape alsacienne** incontournable. Les restaurants ne manquent pas pour déguster une bonne **choucroute** !

3^{eme} Jour : Saverne -> Niderviller



SAVERNE – RUE PIETONNE

Il fait bon flâner le long de la rue piétonne, admirer les vieilles maisons dont la **taverne Katz**, le **cloître des récollets**, l'**église paroissiale**. Puis un peu plus loin, allez admirer la **roseraie** avec ses 550 variétés de rosiers.

VALLEE DES ECLUSIERS

Au retour, au pied du plan incliné, pourquoi ne pas déguster une bière provenant de la **micro-brasserie** et visiter la **cristallerie**. Découvrez l'ancienne **vallée des éclusiers**, avec ses 17 écluses ; une belle promenade, à **pied** ou en **vélo**.



SOUTERRAINS ARZVILLER-NIDERVILLER

Après le franchissement des **deux souterrains**, une halte s'impose à **Niderviller** réputée pour sa **faiencerie**. Ce petit bourg abrite également une carrière de grès et une tuilerie.

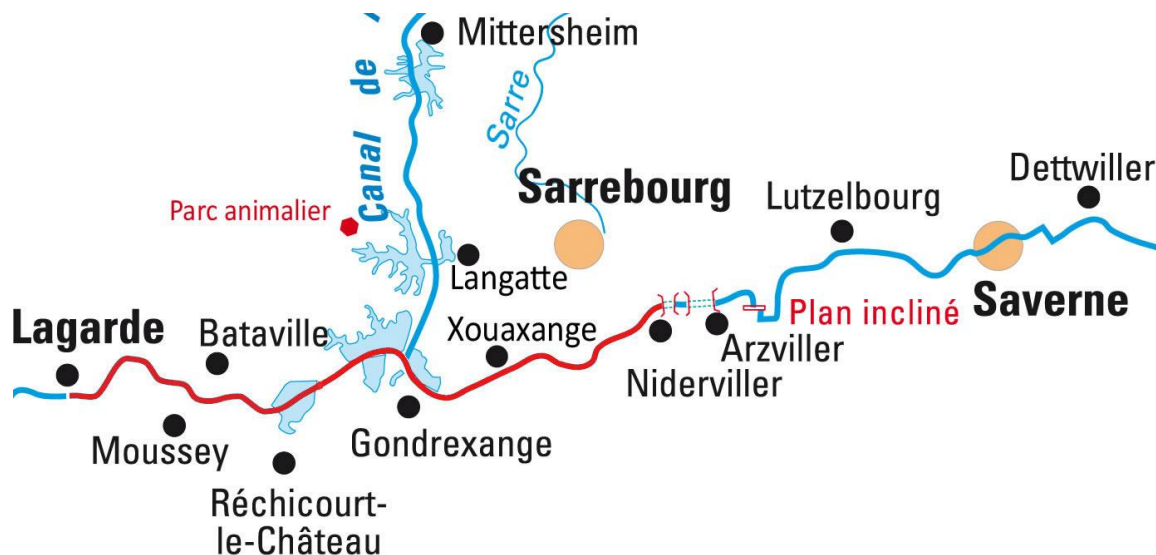


PROGRAMME DE VOTRE JOURNEE

- 13 Ecluses
- 6 Heures de navigation
- Visite de Saverne
- La vallée des éclusiers



4^{eme} Jour : Niderviller -> Lagarde



LES ETANGS DE GONDREXANGE

Entre le grand et le petit étang, le **canal de la Marne au Rhin** et celui de la **Sarre** se rencontrent. N'oubliez pas de vous arrêter au pied de la **passerelle** pour ensuite aller admirer le **beau panorama** sur ces étendues d'eau. Une jolie balade à pied vous permettra de contempler la faune et la flore.

LES ETANGS DE RECHICOURT

Franchissez la grande écluse de Réchicourt et amarrez vous dans le grand étang pour votre pause déjeuner. Une promenade digestive dans l'ancienne vallée des 6 écluses ou parcourez le sentier dans les arbres au cœur de l'arboretum de Réchicourt Le Château !

PROGRAMME DE VOTRE JOURNEE

- Bief de partage (33 Km)
- Grande écluse de Réchicourt
- 6 Ecluses
- 6 Heures de navigation
- Randonnée autour des étangs



RESTAURANT PK 209

Ce soir, une étape incontournable ; un diner au **restaurant PK209** s'impose. Le chef nous propose son menu pantagruélique... Depuis la véranda ou la **terrasse d'été**, nous contempons le port et l'on aperçoit notre navire !





Les conseils de l'amiral

Ce parcours au **départ de LAGARDE**, vous permet, de franchir **trois ouvrages remarquables et spectaculaires** et de bénéficier **d'étapes intéressantes** le long de votre parcours. Pour les plaisanciers qui souhaitent naviguer modérément et ainsi prendre le temps d'explorer l'arrière pays, nous leurs conseillons de faire demi-tour à Lutzelbourg.

1^{ER} JOUR :

- Pour effectuer ce parcours dans les meilleures conditions, il est préférable de prendre possession de votre bateau en début d'après-midi. Il faut au minimum deux personnes pour la prise en main du bateau. Les autres participants peuvent arriver plus tard !
- Si possible, franchir la grande écluse de Réchicourt le soir même.
- Aire de pique-nique et barbecue en amont de l'écluse.
- Le lendemain matin, vous pourrez ainsi démarrer en toute tranquillité sans « obstacles » devant vous.

2^{EME} JOUR :

- Prévoir ce qu'il faut pour le petit-déjeuner.
- Partir de bonne heure pour profiter pleinement de la journée.
- Passage des tunnels : Alternat donc petite attente possible.
- Passage du plan incliné : Regroupement des bateaux ou passage avec un bateau-promenade.
- Vallée de la Zorn : Chaines d'écluses automatique ; prévenir pour s'arrêter ou repartir !
- Lutzelbourg : Trois ports de plaisance

3^{EME} JOUR :

- Saverne : Visite du centre ville par la rue piétonne, parc du château et de la roseraie.
- Plan incliné : Pour la visite de la cristallerie Lehrer, il faut traverser le pont routier près du camping et prendre direction Dabo.
- Ballade dans l'ancienne vallée à pied ou en vélo. Départ près du camping et arrivée au poste de contrôle à proximité de l'entrée du tunnel d'Arzviller.
- Attention, passage de l'ascenseur avant 17h00 pour pouvoir encore franchir les deux souterrains.

4^{EME} JOUR :

- Niderviller : Boulangerie au village.
- Passerelle ; juste au niveau de la jonction avec le canal de la Sarre.
- Ecluse de Réchicourt : Regroupement des bateaux, attente 1 heure possible !

COORDONNEES UTILES :

RESTAURANTS	Lieu	
PK 209	Lagarde	+33(0) 3 87 01 92 38
La rascasse	Réchicourt le Château	+33(0) 3 87 24 60 20
Restaurant de la plage	Gondrexange	+33(0) 3 87 25 09 60
Auberge du mesnil	Xouaxange	+33(0) 3 87 25 03 45
Auberge du tannenheim	Niderviller	+33(0) 3 87 23 79 41
Altenburger	Port Altmuhle	+33(0) 3 87 07 91 24
Auberge / Micro brasserie	Camping du plan incliné	+33(0) 3 87 25 48 66
Les vosges	Lutzelbourg	+33(0) 3 87 25 30 09
Eselbahn	Lutzelbourg	+33(0) 3 87 25 30 25
Se reporter à notre carto-guide	Saverne	

Services Voies Navigables de France			
Poste de contrôle / écluses 26 à 7	+33(0) 3 83 72 97 26	Plan incliné	+33(0) 3 87 25 30 87
Ecluse de Réchicourt	+33(0) 3 87 24 60 57	Poste de contrôle / écluses 18 à 24	+33(0) 3 87 25 30 87
Tunnels	+33(0) 3 87 07 90 51	Poste de contrôle / écluses 25 à 46	+33(0) 3 88 91 80 83

LOCATION
STATIONNEMENT
HEBERGEMENT
RESTAURATION

1er loueur de bateaux en Alsace-Lorraine depuis 1983.

La société NAVIG FRANCE est la première société de location de bateaux fluviaux implantée dans l'Est de la France. Nous vous proposons les meilleurs services et les informations nécessaires au bon déroulement de votre croisière.

En effet, ce sera la même équipe commerciale qui prendra votre réservation, vous guidera lors des formalités de départ et restera à votre disposition tout au long de votre croisière. La taille de notre structure nous permet de garantir un accueil individuel et personnalisé à chaque client.

Notes:



NAVIG FRANCE

**Tourisme fluvial,
Vacances fluviales**

Port de plaisance
57810 LAGARDE
Téléphone : 03 87 86 65 01
Télécopie : 03 87 86 64 13

www.navigfrance.com

E-mail : contact@navigfrance.com